

TRATTA 6



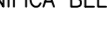







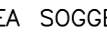






PROFONDITA' OLTRE 5m A= 5261 mq	PROFONDITA' OLTRE 5m A= 8577 mq
TAGLIO VEGETAZIONE A= 19097 mq	TAGLIO VEGETAZIONE A= 2260 mq
PRESENZA ACQUA A= 1082 mq	PRESENZA ACQUA A= 1723 mq
TAGLIO PIANTE SINGOLA= 77	TAGLIO PIANTE SINGOLA= 38

RECINZIONE DI CANTIERE L= 10.937,88 m

PROVINCIA : AREZZO
COMUNE : S.GIOVANNI VALDARNO

FIRENZE

ROMA

LEGENDA		LEGENDA SUDDIVISIONE TRATTE	
	BONIFICA BELLICA SUPERFICIALE (AREA COMPLESSIVA)		INGRESSO E USCE MEZZI
	TAGLIO VEGETAZIONALE		DELIMITAZIONE AREA BOB COSTITUITA DA RECINZIONE
	TAGLIO PIANTA SINGOLA		
	AREA SOGGETTA A LAVORAZIONI CHE INTERESSANO STRATI DI TERRENO AD UNA PROFONDITA' MASSIMA DI 3 METRI		TRATTA 1
	AREA SOGGETTA A LAVORAZIONI CHE INTERESSANO STRATI DI TERRENO AD UNA PROFONDITA' MASSIMA DA 3 A 5 METRI		TRATTA 2
	AREA SOGGETTA A LAVORAZIONI CHE INTERESSANO STRATI DI TERRENO AD UNA PROFONDITA' MASSIMA SUPERIORE AI 5 METRI		TRATTA 3
	AREE IN PRESENZA D'ACQUA		TRATTA 4
	AREA ESCLUSA DALLE BOB DEL PRESENTE APPALTO		TRATTA 5
			TRATTA 6

AMPLIAMENTO ALLA TERZA CORSIA
LOTTO 2 - Opere propedeutiche

DOCUMENTAZIONE AI FINI DELL'INDIVIDUAZIONE DELL'IMPRESA BCM

BONIFICA BELLICA

INDIVIDUAZIONE PROFONDITA' DEGLI SCAVI E DELIMITAZIONE AREE

Planimetria autostrada - Tav. 9/15

[illegible]

<p>VISTO DEL COMMITTENTE</p> <p>autostrade <i>per l'italia</i></p> <p>IL RESPONSABILE UNICO DEL PROCEDIMENTO</p>	<p>VISTO DEL CONCEDEnte</p> <p></p> <p>Ministero delle Infrastrutture e della mobilità sostenibile</p>
---	--

IL PRESIDENTE DOCUMENTO NON POTREBBE ESSERE COMPATTO, RIPRODOTTO O ALTROMENTE PUBBLICATO, IN TUTTO O IN PARTE, SENZA IL CONSENSO SCRITTO DELLA BOC, AUTORESTRA PER L'ITALIA S.p.A., CON TUTTE LE SUE MODALITÀ DI SOSTA PERSEGUITE A NORMA DI LEGGE.